

Stade J. & R. MIKULAK (49)

DEFINITIONS

△ Départ - Jonction allée / parking

Rue Jules LADOUMEGUE - ANGERS

Echelle : 1/2500°

1 / 114 - Pylone

2 / 104 - Arbre + S/E

3 / 75 - Limite de végétation

4 / 113 - Angle du grillage

5 / 79 - Escalier, en bas

6 / 106 - Arbre central

7 / 72 - Angle du grillage

8 / 107 - Source captée

9 / 71 - Portail, côté Ouest

10 / 80 - Entre les 2 arbres

11 / 74 - Portail, côté Nord

12 / 111 - Escalier, en haut

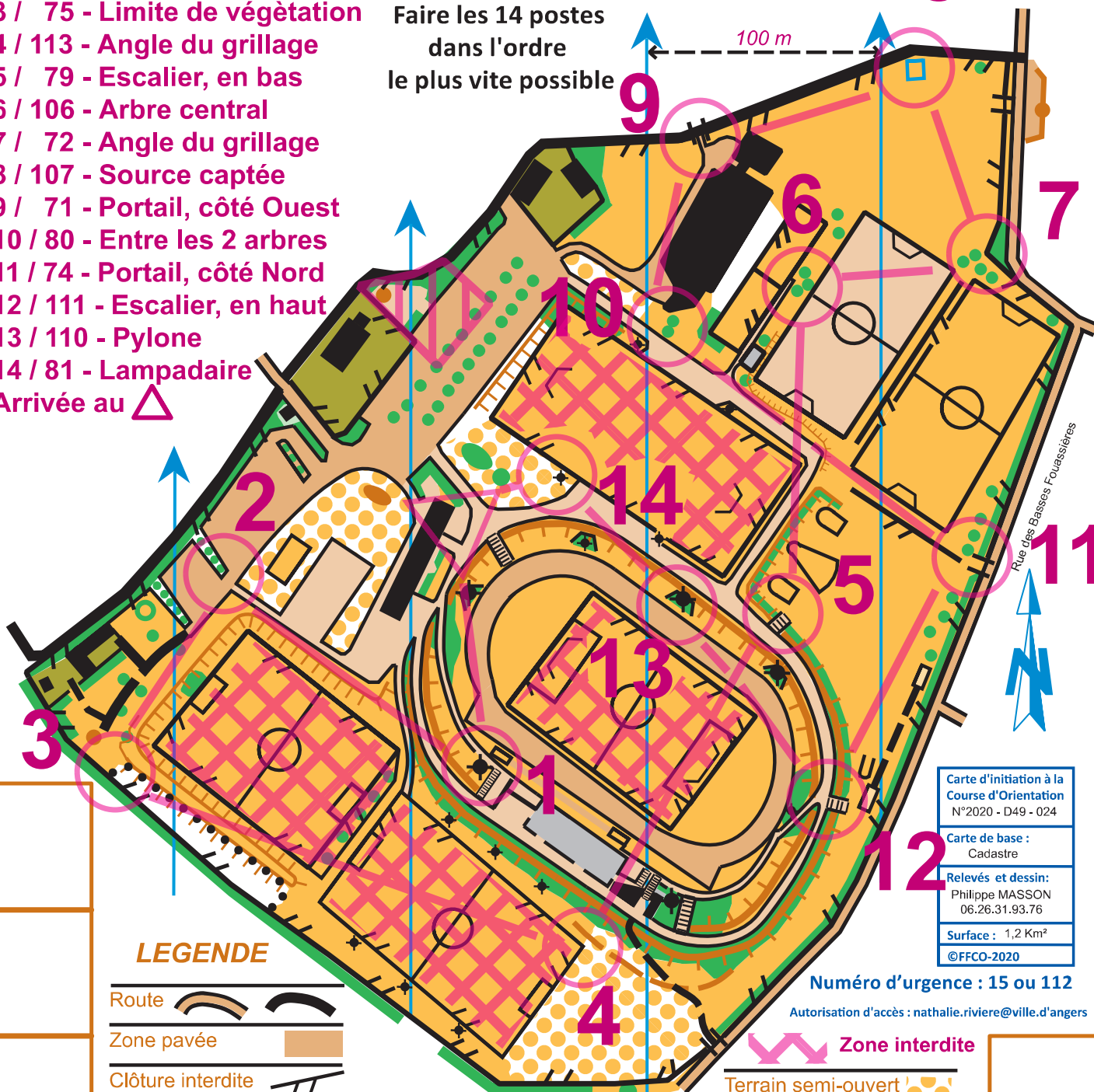
13 / 110 - Pylone

14 / 81 - Lampadaire








Arrivée au △





Parcours Bleu - 2 Kms






Faire les 14 postes
dans l'ordre
le plus vite possible



LEGENDE

Route	
Zone pavée	
Clôture interdite	
Escalier	
Lampadaire	
Pylone	
Construction	

Passage sous abri	
Haie interdite	
Arbre particulier	
Terrain découvert	

Terrain semi-ouvert	
Zone de parking	
Source captée	
Buttes	
Abrupt	

Carte d'initiation à la
Course d'Orientation
N°2020 - D49 - 024

Carte de base :
Cadastré

Relevés et dessin:
Philippe MASSON
06.26.31.93.76

Surface : 1,2 Km²
©FFCO-2020

Numéro d'urgence : 15 ou 112

Autorisation d'accès : nathalie.riviere@ville.d'angers

 Zone interdite