

# Bilan Gestion Urbaine de Proximité (GUP) ROSEIRAIE

Actions 2017

18/05/2018

Direction du Développement des Associations et des Quartiers

86, rue du Mail - BP 80011 - 49020 ANGERS Cedex 02 • Tél. : 02.41.96.99.24  
[www.angers.fr](http://www.angers.fr) •

[angers.fr](http://angers.fr)



# Roseraie

## Démographie : (INSEE-DONNEES RP 2013)

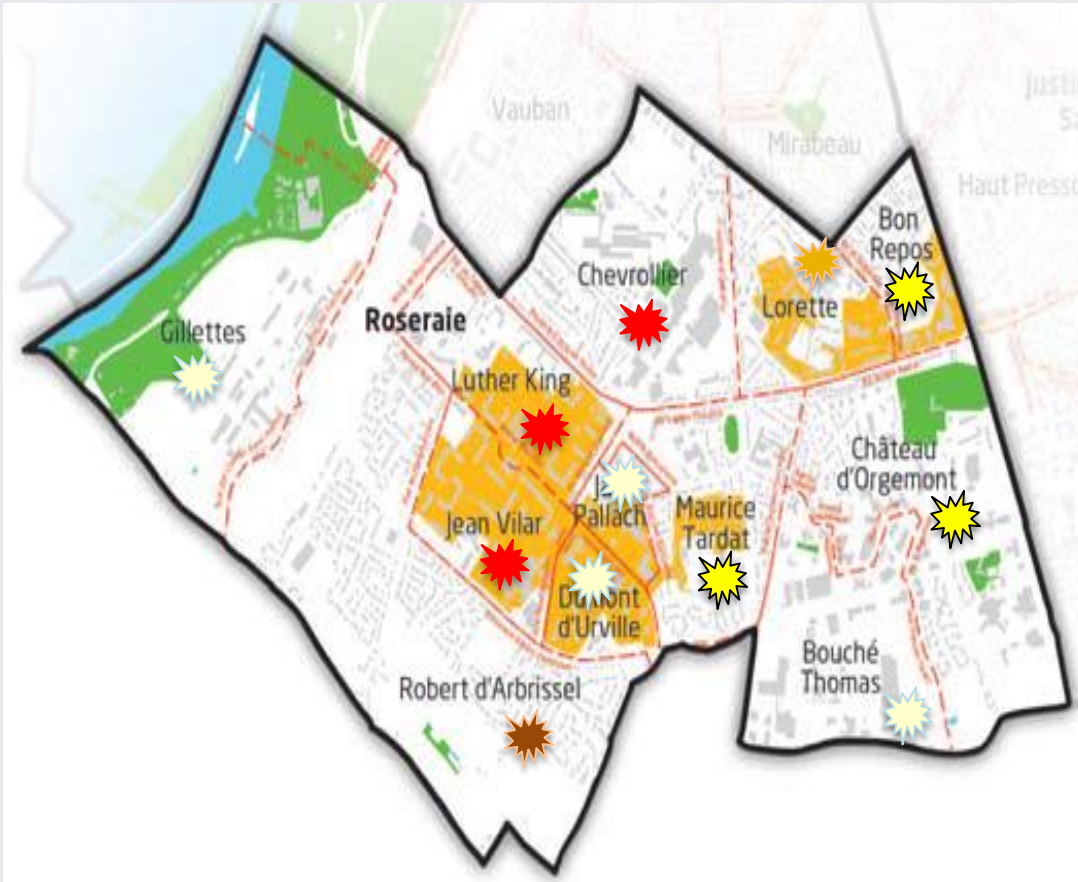
- 21995 habitants au recensement de population 2012, soit 15% de la population d'Angers,
- 26% des habitants ont moins de 20 ans en 2012 / 25% Angers
- 9% de la population du quartier a 75 ans et plus / 9% Angers

## Habitat et cadre de vie :

- 51% des habitants sont locataires parc social, soit 4323 logements / 30% Angers,
- 15% des habitants sont locataires parc privé, soit 1652 logements / 37% Angers,
- 33% des habitants sont propriétaires, soit 3534 logements/ 32% Angers,

# ENTREE TERRITORIALE


# PROBLÉMATIQUE GUP ROSERAIE



Sur le quartier il y a eu en :

	2015	2016	2017
Nombre de Demande d'Intervention (DI)	1096	1394	1503
Réalisées	82%	88%	88%

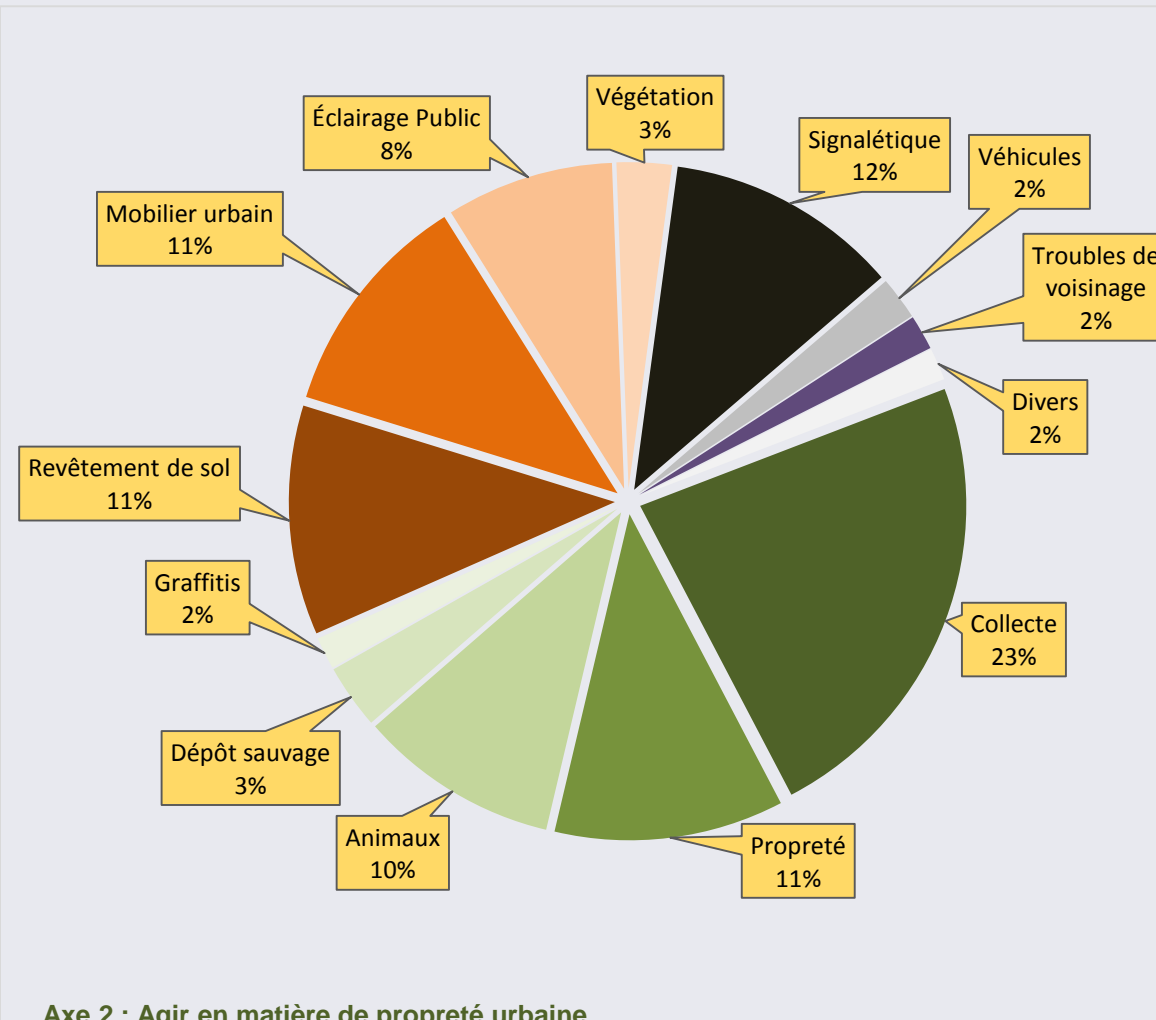
En 2017, la majorité des demandes d'intervention concerne :

Légende : Demandes d'interventions faites sur les quartiers : 0/50 :  51/100 :  101/150 :  151/200 :  201 et + : 

# LES DEMANDES D'INTERVENTION PAR TYPOLOGIE À L'ÉCHELLE DU GRAND QUARTIER ( 1503 DEMANDES D'INTERVENTION AU TOTAL SUR 14087 À L'ÉCHELLE DE LA VILLE ) :

Problématiques récurrentes :

Evolutions marquantes par rapport à 2016 :



**Axe 2 : Agir en matière de propreté urbaine**

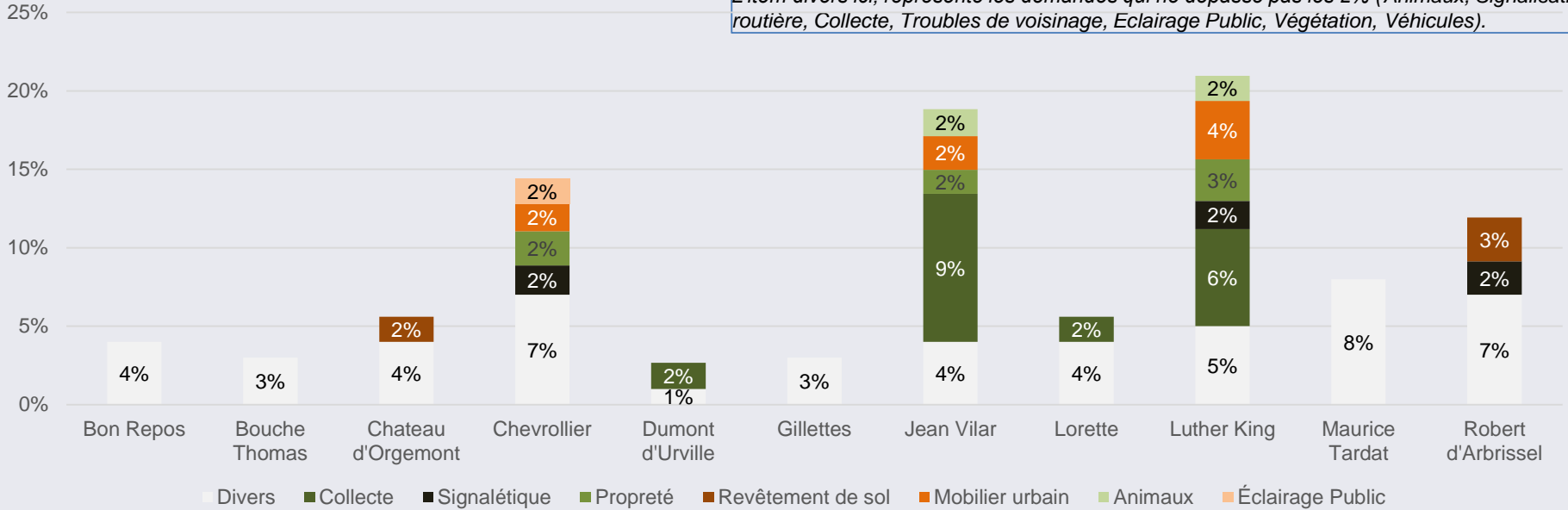
**Axe 3 : Maintenir la qualité de vie et son environnement**

**Axe 4 : Sécurité et tranquillité publique**

**Axe 7 : Améliorer les déplacements**

# Répartition des demandes par typologie et par IRIS (1503 DI) :

L'item divers ici, représente les demandes qui ne dépassent pas les 2% (Animaux, Signalisation routière, Collecte, Troubles de voisinage, Eclairage Public, Végétation, Véhicules).

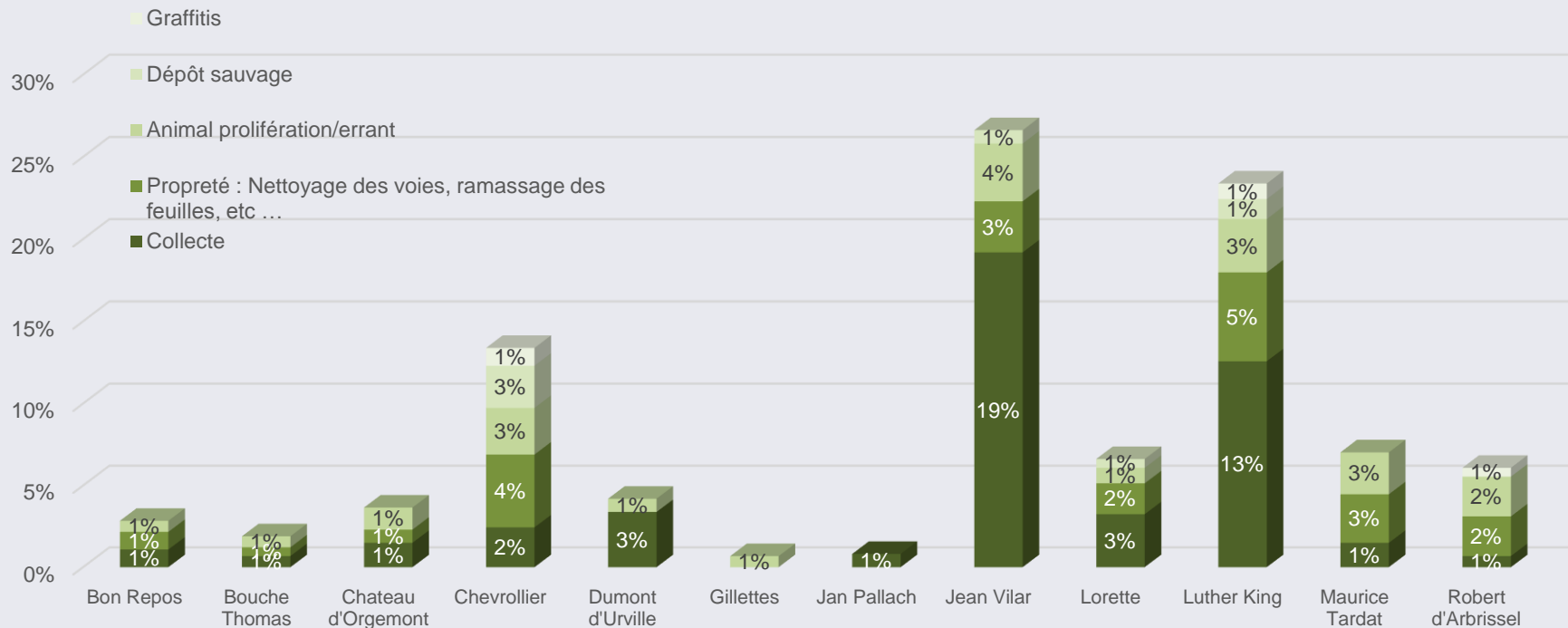


## Éléments de contexte :

# ENTRÉE THÉMATIQUE

## Axe 2 : Agir en matière de propreté urbaine (740 demandes d'intervention , soit 49% des 1503 demandes d'intervention enregistrées sur le quartier) :

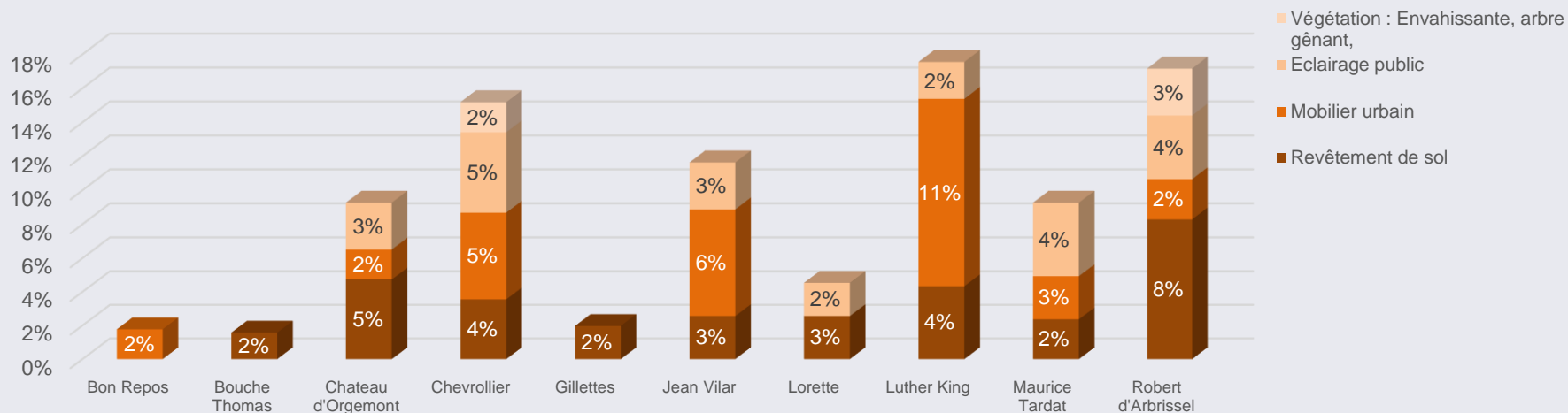
*Précaution de lecture : Angers 5/5 n'est pas représentatif du tout de l'activité de la Direction Environnement et Déchets. Ces données sont à compléter avec d'autres chiffres Brigade, accueil DED, etc...)*



Éléments de contexte :



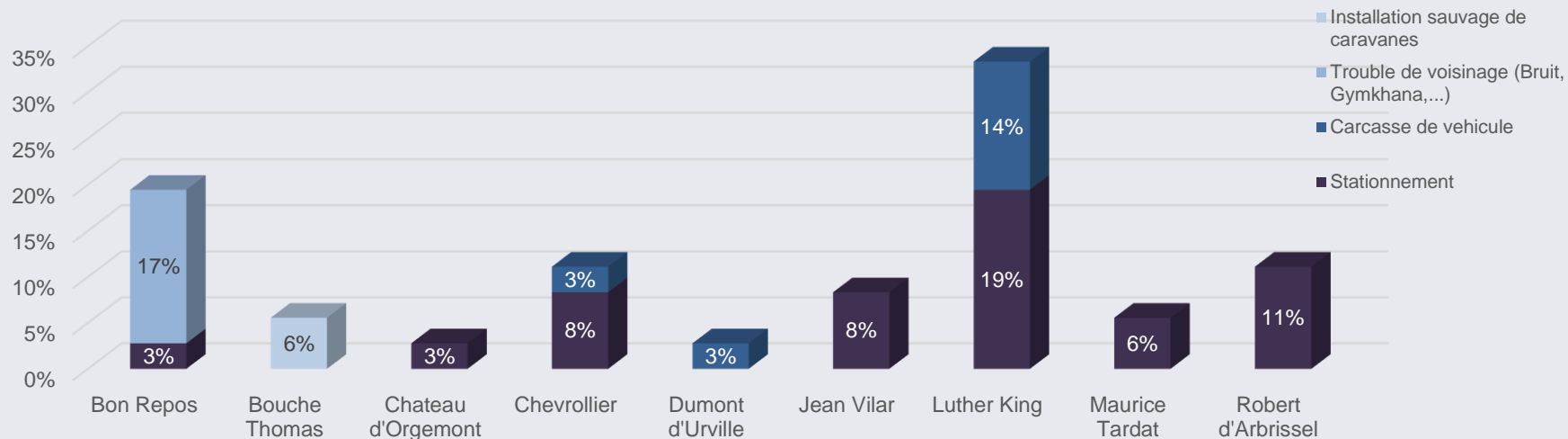
### Axe 3 : Maintenir la qualité de vie et de son environnement (507 demandes d'intervention , soit 34% des 1503 demandes d'intervention enregistrées sur le quartier) :



Eléments de contexte :

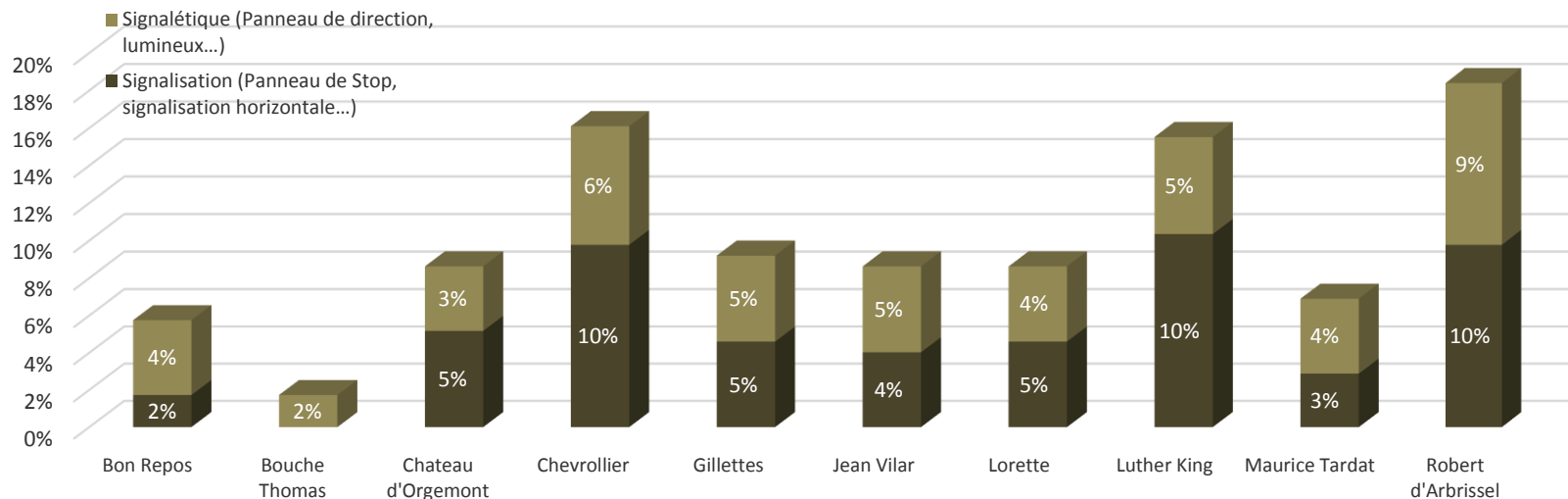
#### Axe 4 : Sécurité et tranquillité publique (36 demandes d'intervention , soit 2% des 1503 demandes d'intervention enregistrées sur le quartier) :

*Précaution de lecture : Angers 5/5 n'est pas représentatif du tout de l'activité de la Police Municipale. Ces données sont à compléter avec les chiffres de la PM, PN ainsi que des GTTP.*



Éléments de contexte :

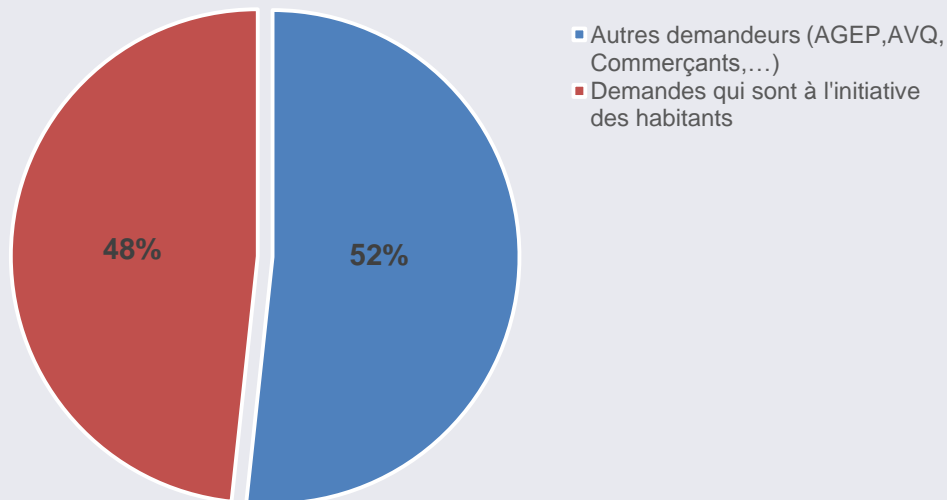
## Axe 7 : Améliorer les déplacements et favoriser la mobilité (174 demandes d'intervention qui représentent 12% des 1503 demandes enregistrées sur le quartier) :



Éléments de contexte :

## Intégrer la culture de l'Information/Participation/Concertation dans la définition, la mise en œuvre et l'évaluation de Gestion Urbaine de Proximité dans les quartiers.

726 demandes d'interventions sont à l'initiative des habitants soit 48 % des demandes faite sur le quartier.



Éléments de contexte :